





Revision der Ortsplanung

Baulinienplan











Öffentliche Mitwirkung

LEGENDE

Festlegungen

Baulinien		Artikel
	Baulinie	Art. 5
	1. Vollgeschossbaulinie	Art. 6
	Baulinie für besondere Gebäude/-teile	Art. 7
Gestaltungsbaulinien		
	Gestaltungsbaulinie mit Anbaupflicht	Art. 9

Hinweise

	Teilgrundordnung		Gewässer
	Zone mit Planungspflicht		Wald
	Überbauungsordnung		Parzellen
	Verkehrszone		schützenswertes Gebäude (Bauinventar)
	bestehende Gebäude		erhaltenswertes Gebäude (Bauinventar)

Quellenvermerk:
Amtliche Vermessung der Stadt Nidau, Stand 2017

Bern, 23. September 2024 / GRA Masstab: 1: 3'000
1718_14_320_Baulinien_240909.vwx - bj/ka Planformat: 84 / 60

BHP RAUMPLAN BHP Raumplan AG • Güterstrasse 22a • 3008 Bern
T 031 388 80 60 • info@raumplan.ch • www.raumplan.ch

Genehmigungsvermerke

Mitwirkung vom
Vorprüfung vom
Publikation im Amtsblatt vom
Publikation im amtlichen Anzeiger vom
Öffentliche Auflage vom
Einspracheverhandlung am
Erledigte Einsprachen
Unerledigte Einsprachen
Rechtsverwarungen
Beschlossen durch den Gemeinderat am
Beschlossen durch den Stadtrat am
Namens des Stadtrates Nidau:	
Der Stadtratspräsident: Stefan Dörig
Der Stadtschreiber: Stephan Ochsenbein
Die Richtigkeit dieser Angaben bescheinigt:	
Nidau, den
Der Stadtschreiber: Stephan Ochsenbein
Genehmigt durch das Amt für Gemeinden und Raumordnung am

